

ROMÂNIA  
**JUDEȚUL BRAȘOV**  
**COMUNA HÂRSENI**

Str. Principală, nr. 175, Tel. : (004) 0268/247800 ; fax : 0268/247832  
cod fiscal 4384591, e-mail: [comunaharseni@yahoo.com](mailto:comunaharseni@yahoo.com)

**HOTARAREA nr.2**

**Din 8.01.2019**

**privind atestarea apartenenței la domeniului public al comunei Hârseni , județul Brașov a unor imobile- străzi, drumuri**

Consiliul local al com.Harseni,

Intrunit in sedinta extraordinara in data de 8.01.2019 ,

Având in vedere :

- HOTARAREA nr.56 din 27.11.2018 privind atestarea apartenenței la domeniului public al comunei Hârseni , județul Brașov a unor imobile- străzi, drumuri
- adresele OCPI nr. 25968 /7.12.2018 si 25965 / 7.12.2018 privind solicitarea completarii documentatiei cu in scris in forma juridica care sa identifice actul normativ care reglementeaza situatuația juridica a imobilului drum
- necesitatea atestării apartenenței la domeniului public al comunei Hârseni și actualizării datelor de carte funciară a unor imobile cuprinse in inventarului domeniului public al comunei Hârseni , respectiv străzi
- Hotararea Consiliului local Harseni nr. 13 / 5.08.2016 privind modificarea si completarea inventarului domeniului public al comunei Hârseni , județul Brașov

Văzând prevederile :

- art.24 alin. 1-3, art.28 alin.5-7 , art. 41 alin 5 si 5<sup>^</sup>1 din Lg.7/1996 cadastrului și publici tății imobiliare , modificata si completata prin OUG. 31/2018
- art.858- 861, art.863 lit. f art. 881 si urmatoarele din Codul civil – Lg.287/2009
- art.8 din OG.43/1997 - privind regimul drumurilor

Avand avizele comisiilor de specialitate din cadrul Consiliului local Harseni si rapoartele compartimentelor de resort din cadrul aparatului de specialitate al primarului

- In temeiul art.36 ,alin 2 litera c coroborat cu alin.5 lit.a, art.45 alin.3, art.61 alin.2 și art.115, alin.1 lit.b din Legea nr.215/2001, republicată, privind administrația publică locală republicată

**HOTĂRĂȘTE :**

**Art. I 1.** Se atestă apartenența la domeniului public al comunei Hârseni , județul Brașov a imobilelor- străzi , drumuri , cuprinse in anexa 1 la prezenta hotărare , ca fiind de uz si interes public, in temeiul Og.43/ 1997 - privind regimul drumurilor

**2.** Imobilele prevăzute in anexa 1 la prezenta hotărare se regasesc in inventarul domeniului public al comunei Harseni , aprobat prin HCL 13/ 5.08.2016 privind modificarea si completarea inventarului domeniului public al comunei Hârseni , județul Brașov , ANEXA IV , nr. crt. 1.3.7.2 si au fost identificate in conformitate cu documentatia cadastrală intocmita de specialist topografic autorizat ANCPPI –Dobre Andrei .

**Art. II** Se aprobă ( întabularea ) inscrierea dreptului de proprietate al comunei Hârseni – domeniul public asupra imobilelor cuprinse in anexa 1 la prezenta hotarare .


**Art. III** Se împuternicește primarul comunei , prin aparatul de specialitate in vederea instituirii procedurilor de lucru privind ducerea la îndeplinire a prevederilor prezentei hotarari.

**Art. IV** Se vor inregistra in evidenta contabila a Primăriei Comunei Hârseni rezultatele acțiunii de inventariere a patrimoniului public , conform prezentei hotărâri .


**ART.V** – Cu data prezentei , se revoca HOTARAREA nr.56 din 27.11.2018 privind atestarea apartenenței la domeniului public al comunei Hârseni , județul Brașov a unor imobile- străzi, drumuri

Hotararea a fost adoptata cu un numar de 9 voturi "pentru" din totalul de 11 consilieri validati .

**Presedinte de sedinta**  
Dâmboiu Daniel



**Contasemneaza pentru legalitate**  
Secretar- Făgărășan Simona



**Anexa 1 la HCL 2/8.01.2019 -  
intravilan**

**Loc. Copacel**

Nr. crt.	Nume	Denumire plan cadastral	Suprafata(mp)	Lungime(m)
1	Strada Cantarului	DS 478; DS 447	2391	339
2	Strada Legatura 1	DS 681	1958	184
3	Strada Legatura 2	DS 773, DS 879	2769	325
4	Strada Catunului	DS 898, DS 891, DS 892	9377	786
5	Strada Cimitirului	DS 357	1424	218
6	Strada Mica	DS 841	13714	1054
7	Strada Mare	DS 893	13314	1017
	<b>Total</b>		<b>44947</b>	<b>3923</b>

**Loc. Harseni**

Nr. crt.	Nume	Denumire plan cadastral	Suprafata(mp)	Lungime(m)
1	Calea Toderitei	DS 175	1248	173
2	Strada Judescu	DS 31	1747	168
3	Strada Mica	DE 2-759, DS 549, DS 789, DS 581	5333	505
4	Strada Spre Moara	DS760/1	1704	207
5	Strada Mica	DE 1-759	4454	438
6	Strada Cimitirului	DS 760, DS 233	3218	288
7	Strada Legatura 2 ( Diac)	DS 708	2383	278
8	Strada Legatura 3 ( Ovesea)	DS 699	1933	216
9	Strada Mica	DS 290, DS 244	2590	342
10	Strada Legatura 1 (Ciuta)	DE 305	641	69
	<b>Total</b>		<b>25251</b>	<b>2684</b>


**Loc. Margineni**

Nr. crt.	Nume	Denumire plan cadastral	Suprafata(mp)	Lungime(m)
1	Strada Legatura Nord	DS 26, DS 32	3277	226
2	Strada Scolii	DS 193	917	149
3	Strada Cimitirului	DS 223	1072	171
4	Strada Bisericii	DS 291	1177	150
5	Strada FN	DS 470	887	93
6	Strada Sovaiala	DS 471	1000	76
7	Strada Linelor	DS 548, DS 498, DS 582	4317	592
8	Strada Principala	DS 789	27890	1296
9	Strada Ciocrac	DS 791, DS 790	14933	1144
	<b>Total</b>		<b>55470</b>	<b>3897</b>


### Loc. Sebes

Nr. crt.	Nume	Denumire plan cadastral	Suprafata(mp)	Lungime(m)
1	Strada Cimitirului	DS 179 - DS 277	2368	439
2	Strada Morii	DS 260, DS 309	2386	385
3	Strada Catun Malinis	DS 570, DS 698, DS 636	7153	483
4	Strada Principala	DS 697	20971	1631
	<b>Total</b>		<b>32878</b>	<b>2938</b>

Presedinte de sedinta  
Dâmboju Daniel




Secretar  
Fagarasan Simona



Drumuri extravilan UAT Harseni					
Nr. crt.	Locatie	Nume	Suprafata(mp)	Lungime(m)	Observatii
1	Copacel-Harseni	DC 69	30040	2478	este in HG
2	Valea Sebesului	DC 69 A	52724	3941	
3	Calea Ileniului	DC 1	10512	2553	
4	Acces Statie Epurare	DE 5	341	86	
5	Copacel-Intersectie DJ 104A	DC 224	7445	420	
		<b>Total</b>	<b>101062</b>	<b>9478</b>	

Presedinte de sedinta  
Dâmboiu Daniel

Secretar  
Fagarasan Simona

